



Topo-Guide
du Sentier de Grande Randonnée

GR® 129

La Belgique en diagonale




Edition 2

Mises à jour

version du 16 décembre 2025

TOME 2
Dinant - Arlon



Vérifiez sur www.grsentiers.be que cette version du cahier des modifications est la plus récente, ou bien cliquez  [ICI](#) puis cliquez sur l'onglet **GPX** ou sur l'onglet **Mises à jour**.

© Tous droits de reproduction et d'utilisation, par quelque procédé que ce soit, réservés.

Toutes les informations contenues dans les publications des SGR (textes, photos, illustrations, cartes) sont protégées par des droits de propriété intellectuelle détenus par les SGR. L'utilisation par autrui de ces informations requiert l'autorisation écrite de l'éditeur.

Éditeur responsable : Marc Vrydagh – rue Nanon, 98 – 5000 Namur

Légende

Texte noir = texte d'origine

Texte mauve = commentaires

Texte en italique rouge = *nouveau texte*

Encadré rouge avec texte blanc = **ENCADRÉ D'ORIGINE**

Encadré gris clair avec texte en italique rouge = ***ENCADRÉ MODIFIÉ***



Pour imprimer ce carnet en entier choisir "Livret" et "Imprimer en recto verso"
Découper le cahier. Il se glissera facilement dans votre poche latérale.

Cliquez sur le numéro de page pour vous rendre au descriptif de la modification.

Modification du		Modification au repère	Page
11 avril	2024	63 à 64	3
7 septembre	2025	75 à 76	3
30 juin	2025	76 à 77	3
13 juin	2025	81	4
5 novembre	2025	85 à 86	4
13 août	2024	96 à 97	4
11 juin	2024	117 à 118	5

[...] Traverser la N929. *Prendre le chemin indiqué par le poteau « GR17 et GR 129*. Passer à gauche d'un  [...]

Suggestion au pont des Clochettes : page 45, entre les repères 75 et 76

 Passerelle « Pont des Clochettes ».

Suggestion pour les randonneurs et randonneuses curieux : traversez le pont des Cochettes et allez voir la sculpture du sanglier qui a tout son charme et qui est une œuvre de Massimo Mohy.

Modification à Lesse : page 48, entre les repères 76 et 77

4,3 km CHAFTÉ LOUIS – JONCTION AVEC LES GR 14 et GRP 161 76 Carte 16

AUTRES GR

Les **GR® 17, 129** et le **SAT®** sont rejoints par :

- le **GR® 14** « Sentiers de l'Ardenne – De l'Eifel aux Ardennes françaises » qui propose un itinéraire de 276 km reliant Monschau à Sedan ;
- le **GR®P 161** « Sentiers de l'Ardenne – Tour du Pays de Bouillon en Ardenne » qui forme une boucle de 186 km partant de Bouillon et transitant par Herbeumont, Maissin, Graide, Gedinne, Vresse-sur-Semois pour revenir à Bouillon.



Le **GR 129** rejoint également le parcours principal (en sens inverse) du **GTPBVW** (Grand Tour des Plus Beaux Villages de Wallonie par les GR) qui traverse le village de Lesse.

Tourner à gauche
[...]

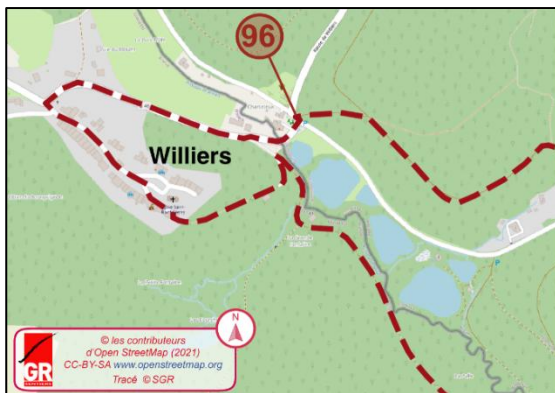
Modification de la liaison gare de Paliseul : pages 50 et 51, au repère 81


Une déviation a été mise en place à la gare de Paliseul car une grille a été installée sur le chemin longeant les voies.

Modification du descriptif page 53, entre les repères 85 et 86

[...] À l'Y, serrer à gauche. Ignorer la rue des Bouvreuils. Continuer par la rue des Champs Morais. Au T, tourner à **droite**. Monter tout droit jusqu'à la gare de Bertrix. [...]

Modification à Chameleux : page 62, entre les repères 96 et 97



[...] Passer devant le café-restaurant et franchir le ruisseau de Williers (frontière franco-belge). **Monter à droite la route qui conduit à Williers (F)**  **Maison-forte**

Au carrefour au sommet de la côte, tourner à gauche et entrer dans le petit village de Williers.

(Le café « Chez Odette » est fermé). À l'Y prendre à droite et passer devant la mairie. La petite route devient un sentier herbeux. Le descendre. Au bas de la descente le sentier devient empierré.

À l'Y inversé prendre à droite en faisant pratiquement demi-tour. Le chemin domine bientôt des étangs. Après un petit pont, prendre à gauche. [...]

Maison-forte

Le dernier chalet sur la droite dans la montée vers Williers est construit sur la maison-forte numéro 22. Poste défensif routier avancé d'un type spécifique, avec logement intégré, situé à peu de distance en arrière de la frontière belge dans les Ardennes. Son rôle était la surveillance des voies principales d'accès de la frontière, leur destruction éventuelle, le retardement des attaques-surprises et l'alarme de la ligne principale de résistance. Les maisons fortes type Ardennes se présentent sous la forme camouflée d'une petite villa aux dimensions modestes (7,20 mètres x 5,50 mètres au sol pour une hauteur de 7,20 mètres) composées d'un étage de vie (Haut)

et d'un blockhaus relativement important en soubassement, d'un grillage, d'un réseau de barbelés, le tout étant protégé par des mines antichars et des piquets Ollivier. La MF22 est la dernière maison forte type Ardennes vers l'Est.

6,2 km

ABBAYE D'ORVAL

(97) Carte 20

Modification à Messancy : page 91, entre les repères 117 et 118

[...] Emprunter le tunnel sous la N81. Au bout du tunnel, rejoindre les premières habitations de Messancy par la rue des ~~Étangs~~ *Muller Tesch*. Poursuivre sur la petite route (~~rue Muller Tesch~~ *des Étangs*) pour aboutir à un T.
[...]